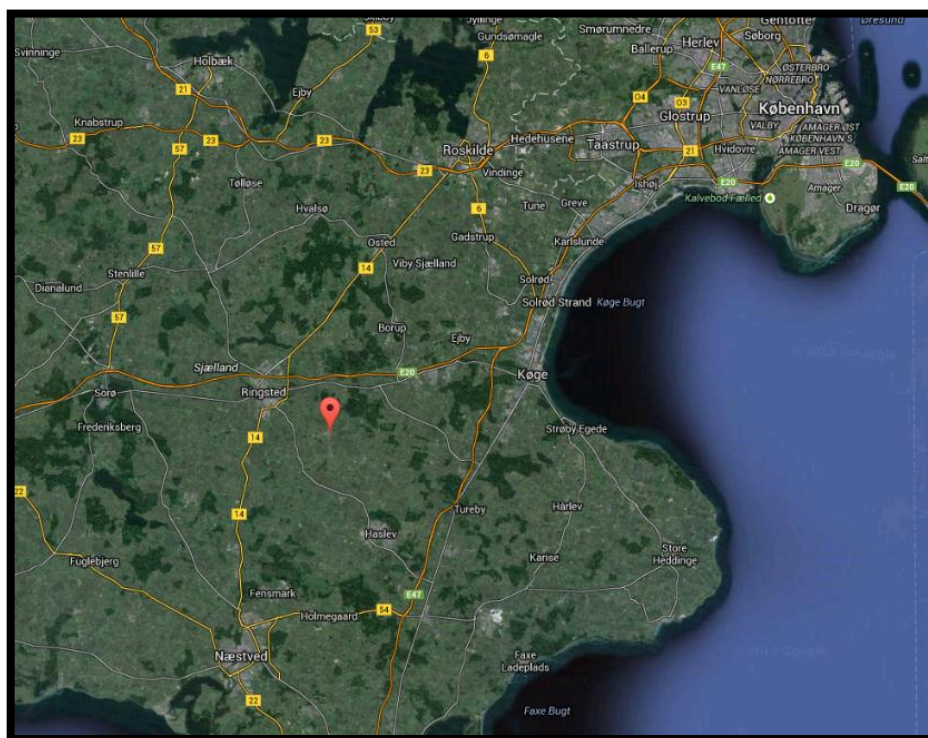


MIDT I NATUREN, - TÆT PÅ ALT.



2015

Helhedsplan for Nordrup Farendløse



Ringsted
Kommune

Nordrup-Farendløse, centrum for Ringsted syd.

Det perfekte bosted for pendlere på Sjælland er Nordrup-Farendløseområdet, med sin centrale beliggenhed. God skole og gode pasnings muligheder. Tidssvarende idræts- og fritids aktiviteter.

Lokalsamfundet ligger midt i natur, tæt på skov.

HELHEDSPAN FOR NORDRUP FARENDLØSE

FORORD

Tak til alle

Denne helhedsplan er udarbejdet af Nordrup – Farendløse Lokalråd, i samarbejde med alle borgere der har haft lyst og mulighed for, at deltage i de forskellige møder og samlings.

Planen er blevet mulig fordi Ringsted Kommune har afsat midler til udvikling af alle lokalsamfund. Første skridt er at der skabes en plan for den ønskede udvikling. Næste skridt er fysisk etablering og gennemførelse af de i rapporten nævnte indsatsområder.

Tak til alle der har bidraget og i fremtiden vil bidrage med gode idéer og frivillig arbejdskraft.

Følg med

I de kommende måneder vil de forskellige arbejdsgrupper kunne følges på vores kommende nye hjemmeside. Vi håber mange vil følge processerne og selvfølgelig bidrage når det er muligt og hensigtsmæssigt, for at nå de bedste resultater. Vi har brug for mange hænder og ressourcer for at nå målet.

Med venlig hilsen

Lokalrådet

INDHOLD

FORORD	2
Tak til alle.....	2
Følg med.....	2
INDHOLD	3
NORDRUP FARENDLØSE'S HISTORIE I KORTE TRÆK	4
Stationen	4
Kirken	4
Farendløse.....	4
Personligheder.....	5
NORDRUP FARENDLØSE I DAG	6
Fakta.....	6
Aktivitet og afstand	8
VISIONEN	9
Overordnet.....	9
BORGERINDDRAGELSE OG ANALYSE	10
Borgerinddragelse.....	10
Stærke og svage sider	10
Muligheder og trusler.....	10
KOMMUNIKATION	11
SAMARBEJDE PÅ TVÆRS	11
Fælles skoledistrikt	11
MARIELUND – SKOLEOMRÅDE UDVIKLING	12
Attraktivt grønt område.....	12
Ideer	12
Unge's muligheder:	12
ADGANG TIL NATUREN	13
Stier uden trafik	13
Åbning af gamle stier	13
Frivillig indsats	13
NORDRUP FARENDLØSE LANDSBYLAUG	14

NORDRUP FARENDLØSE'S HISTORIE I KORTE TRÆK

Egnen er og har været præget af herregården Giesegaard, under hvilke mange gårde har været fæstegårde. Gårdene lå da samlet i landsbyerne. I forbindelse med udskiftningsforordningen i 1781 skulle alle gårde have samlet deres jordlodder omkring gården i stedet for at have mange små jordlodder, som indgik i dyrkningsfællesskabet.

I Farendløse blev flere af gårdene derfor flyttet ud af byen og det trykke fællesskab. Nordrup blev udskiftet så sent som i 1802 og der ligger fortsat gårde i byen.

Stationen

Køge-Ringsted Banen som var i drift fra 1917-1963 gik igennem Farendløse hvor der var station. Stationen blev lagt lidt uden for Farendløse for at til gode se Nordrup's borgere. Den gamle station findes stadig på Kløvermarken og i landskabet er der stadig spor af jernbanen.

Nordrup nævnes i 1370 men dens historie går antagelig længere tid tilbage i tiden. Kirken blev påbegyndt i 1100-tallet

Kirken

Kirken nævnes i Roskildebispens Jordebog i 1370 med én Plovs Land og svarede da 10 øre.

1687 fik Kancelli-, Kammer- og Admiralitetsraad Frederik Giese til Giesegaard (i Sognet) Jus patronatus til kirken, der blev ved godset, indtil den overgik til selveje 1. oktober 1934.

Kirken ligger på jævnt terræn i den østlige del af Nordrup by. De omgivende kirkegårdsmure er nye, dels af kløvet kamp, dels af gule mursten. Bygningen består af et romansk skib, gotisk korudvidelse og tårn, moderne vaabenhus samt sakristi.

Den ældste del af byen er samlet omkring den gulkalkede kirke.

Se mere her:

http://danmarkskirker.natmus.dk/uploads/tx_tcc_hurchsearch/Soroe_0505-0512_01.pdf

Farendløse

Lidt syd for Nordrup findes Farendløse eller Farringløse som den engang hed. I denne har der været en større virksomhed, Farendløse Maskinfabrik som producerede landbrugsmaskiner fra 1915-1990 og som var vidt berømt i store dele af Danmark og Nordeuropa. Desuden har der været Farendløse Mosteri. Dette blev grundlagt i 1938. Her blev der produceret æblemost af bedste kvalitet, dels fra egen plantage, dels fra frugt der blev bragt til virksomheden. Mod betaling kunne borgerne få presset most af egne æbler.

Kirken, der er anneks til Nordrup, nævnes i Roskildebispens Jordebog i 1370 under Almstofte Len ("exactio") med 2 Ploves Land og svarede da 1 Mark.

1687 fik Kancelli-, Kammer- og Admiralitetsraad Frederik Giese til Giesegaard Jus patronatus til Nordrup og Farendløse, der siden fulgte denne ejendom. Den 21. Marts 1912 gik kirken over til selveje.

Kirken ligger østligt i Byen på vestsiden af en lille Bakke. Kirkegården hegnes mod øst af et markstensdige, og mod nord, vest og syd af en nyere mur af små gule Sten med fladbuede blændinger i de indre sider.

Bygningen består af gotisk langhus uden særskilt kor, bygget i to omgange, gotisk tårn og moderne våbenhus.

Se mere her:

http://danmarkskirker.natmus.dk/uploads/tx_tcc_hurchsearch/Soroe_0513-0517.pdf

Personligheder

Flere store personer er født i Nordrup Farendløse. I 1864 blev Vilhelm Andersen født i Nordrup.

Han kom til at sætte sit præg på dansk litteratur som professor i Nordisk Litteratur ved Københavns Universitet fra 1918. Vilhelm Andersen var en af de første til at anvende betegnelsen "guldalder" om det danske kulturliv i perioden ca. 1800 til 1850. I Ringsted by er han mindet ved en vej som bærer hans navn.

Vilhelm Andersens far var i mange år sognepræst ved Nordrup Kirke; faderen var som ung præst kommet til den "litterært uskyldige" landsby, som Vilhelm Andersen senere skrev, og Vilhelm Andersen tilbragte således sin første barndom i landsbyen, men få år senere blev faderen udnævnt til provst for Ringsted og Alsted Herreder, og familien flyttede i 1871 til provstegården i Ringsted.

Andersen-familien fastholdt dog sin tilknytning til Nordrup, idet flere af Vilhelm Andersens brødre arbejdede på Giesegård og i Nordrup, og familiens gravsted kan stadig ses på landsbyens kirkegård bag ved kirken, og både Vilhelm Andersens far, mor og er par af brødrene er begravet her.

Vilhelm Andersen blev uddannet ved Københavns Universitet både som klassisk og nordisk filolog, og det var da også netop som filologisk orienteret litteraturforsker, at han gjorde sin store indsats.

Mest kendt blev han utvivlsomt som forfatter til 3 af de 4 svære bind i "Illustreret dansk Litteraturhistorie (1919-1934)", sine biografier over Poul Møller og Adam Oehlenschläger og for sine store åndshistoriske værker "Tider og Typer" og "Horats", men ud over dette har han skrevet et meget stort antal litteraturvidenskabelige og åndshistoriske afhandlinger, monografier og mindre bidrag, og han har også skrevet nogle få bidrag af lokalhistorisk karakter angående Ringsted og Midtsjælland.

Vilhelm Andersen blev i 1908 ekstraordinær professor i dansk litteraturhistorie, og i 1918 ordinær professor i nordisk litteratur ved Københavns Universitet. På undervisningsområdet var Vilhelm Andersen nyskabende, idet

han ikke alene bragte den konsekvente litterære metodelære ind i den højere undervisning men også gjorde udstrakt brug af litterære udflugter i forbindelsen med undervisningen af de litteraturstuderende, hvilket var ganske nyt på den tid.


Litteraturforskeren Vilhelm Andersen er dog ikke den eneste forbindelse til litteraturens verden, som landsbyen Nordrup har haft, for

også digteren Hans Hansen Nordrup (1681-1750) har boet i byen.

Han var sognepræst ved Nordrup Kirke fra 1726-1748, og hans tilnavn "Nordrup" stammer naturligvis herfra. Det var på de tider ganske almindeligt, at man forsynede folk med et geografisk betinget tilnavn.

Hans Hansen Nordrup var dog ikke nogen populær skikkelse i sin samtid, da hans digtning var af satirisk natur, og Sjællands biskop Chr. Worm modsatte sig så længe som muligt, at digteren fik embede som sognepræst.

Men han fik altså embede i Nordrup 1726, og i 1748 fik han et nyt embede som sognepræst i Toreby på Lolland. Det vigtigste angrebepunkt i Hans Hansen Nordrups satiriske digtning var patronatsretten, dvs. kirkejeejerens kaldsret til kirken, da han opfattede denne kaldsret som grundlaget for megen misbrug. Men også som sognepræst i Nordrup var digteren undergivet denne kaldsret, da det nærliggende gods Giesegård havde kaldsret til Nordrup Kirke, hvilket selvfølgelig ikke rigtigt passede digteren.



Vilhelm Andersen

NORDRUP FARENDLØSE I DAG

Nordrup-Farendløse kendetegnes ved åbne vidder med landbrugslandskab og mulighed for naturoplevelser. Der er heller ikke langt til de nærmeste skove som hører under Giesegaard gods. Alligevel nås Rådhuspladsen i København på under 1 times kørsel.

I Nordrup er skole, SFO, børnehuset og idrætshal samt spejderhuset beliggende. Det giver tryghed og ro i hverdagen at 'alt' er samlet et sted. Behovet for kørsel mellem skole og fritidsaktiviteter er mindre. Mellem Nordrup og Farendløse er der cykelsti ligesom der er cykelsti til Ørslev.



I lokalområdet ligger også flere specielle småvirksomheder; Dantern er den eneste fabrik i Norden som producere terninger til brug i diverse spil. Planteskolen Vesterskovgård har en stor produktion af frugttræer og bærbuske til en gros. Planteskolen sidder på 2/3 af engrosmarkedet i Danmark og har også eksport.

Virksomheden Cutisan Laboratorium A/S fremstiller creme, shampoo og sæber, hvoraf en del går til eksport. Endelig forhandler Texas-huset tøj og udstyr til squaredance. Et større landbrug præger også egnen; Giesegaards hovedbygning og avlsgård er beliggende i sognet og omfatter både landbrug og skovbrug.

Der er forsamlingshuse i Nordrup og i Tvindelstrup, med hver deres kulinariske 'profil'. Til begge forsamlingshuse er der knyttet værter.

Begge huse benyttes flittigt til fester og andre arrangementer. Der er også et aktivt miljø omkring kirken med koncerter, udflugter m.m.



Fakta

BYER I OMRÅDET:

Nordrup, Farendløse, Tvindelstrup og Mulstrup.

ANTAL INDBYGGERE:

1178 (Nordrup 592, Farendløse 586). (Januar 2013).

SKOLER:

Nordbakkeskolen (i Nordrup), 0-6 kl. med SFO. Fra 7. klasse undervises på Campusskolen i Ringsted Syd.



BØRNEPASNING:

Nordrup Børnehus samt dagpleje i lokalområdet. Kommunal skovbørnehave Bøgely i Giesegaardskovene.

INDKØB:

Ørslev, Sneselev eller Ringsted.

KOLLEKTIV TRAFIK:

Bus 411, 437 og 466.

FORSAMLINGSHUS:

Nordrup og i Tvindelstrup, begge steder med værter.



FRITID:

Idræt; badminton, billard, fodbold, håndbold og gymnastik. Spejder i Nordrup.

KIRKE:

Nordrup og Farendløse kirker.



BOLIGER:

Ejerboliger.

NY BOSÆTNING:

Der er i lokalplan 183 udlagt areal til ca. 43 nye boliger ved Nordrupvej i

Nordrup. Lokalplan 218 åbner mulighed for at opføre 14 - 16 huse ved Farendløsevej / Ejlekærgårdsvej og lokalplan 220 åbner mulighed for at opføre 9 parcelhuse ved Farendløsevej overfor Præstbovej.

ERHVERV:

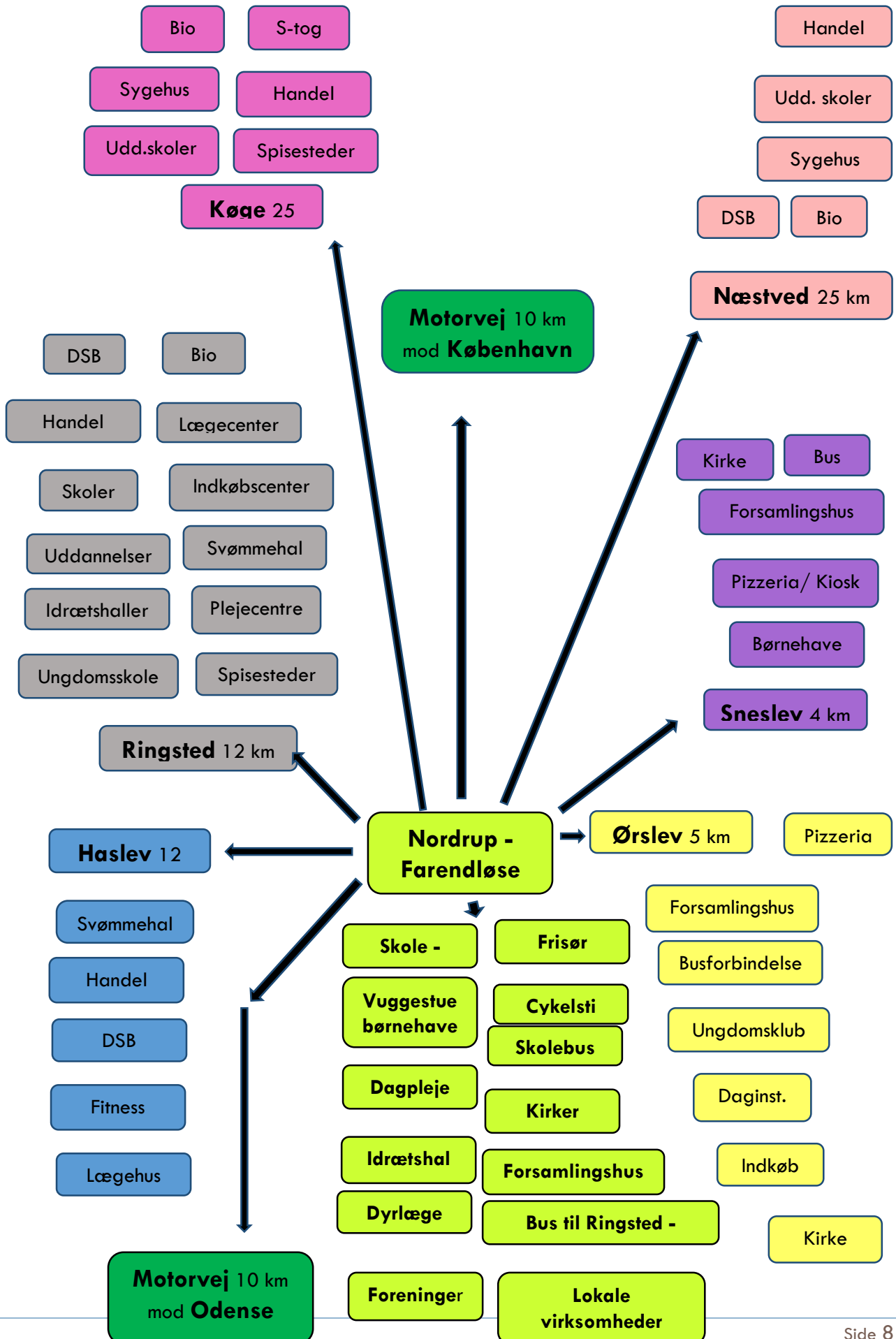
Der er flere mindre erhvervsdrivende indenfor håndværk. Herud over er der specialplanteskolen Vesterskovgård, terningefabrikken Dantern, Cutisan som producerer sæber og cremer samt Farendløse Mosteri. Giesegaard driver det største land- og skovbrug i området.



LOKALRÅDET:

Nordrup - Farendløse Lokalråd kan kontaktes for eventuelle spørgsmål; mis@vejbred.dk eller formanden; Morten Sørensen, tlf. 2096 1027.

Aktivitet og afstand



VISIONEN

Overordnet

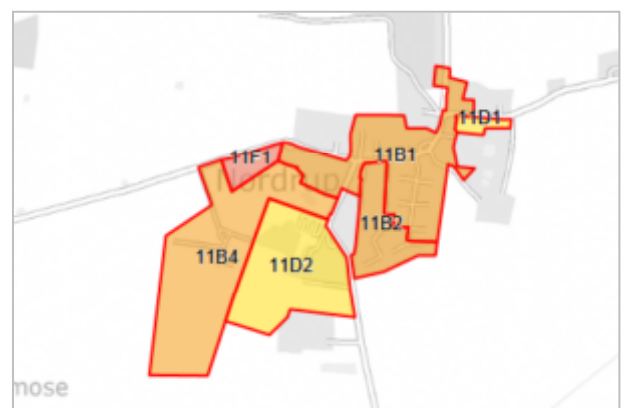
Vision:

Visionen med denne lokalplan, fra Nordrup-Farendløse lokalråd, er at gøre området til det bedste bo område i Ringsted Kommune, med alt hvad dette indebærer, såvel fysisk som mentalt.

I de kommende år ønsker Nordrup-Farendløse området:

- **At få tilført en multihal, hvor der kan laves alternative ting til den eksisterende idræt, bl.a. fitness, ligesom området mangler mødefaciliteter.**
- **Det er lokalrådets ønske, at den oprindelige plan for "Marielund" bliver gennemført, gerne med shelter, ophold borde, bålplads og petangbane.**
- **Ligeledes søges gennemført en plan for "Trampestier", hvilket kan give bedre muligheder for motion og oplevelser, samt en mulighed for at området vil kunne bindes bedre sammen, og beboerne kunne mødes på anden måde.**
- **At der udbygges yderligere, gerne iblandet såvel ungdoms som ældreboliger.**

Med yderligere forbedringer på det gode miljø der er i dag, vil Nordrup-Farendløseområdet, med sin centrale beliggenhed, rimelige offentlige forbindelser, med kun 15 min. til alle motorveje, 15 min. til alle nødvendigheder, 30 min. til alle større byer og hospitaler, samt 60 min. til Københavns rådhusplads have alle muligheder for at blive det perfekte bosted for pendlere på Sjælland.



BORGERINDDRAGELSE OG ANALYSE

Borgerinddragelse

I forbindelse med udarbejdelse af helhedsplanen, har der været gennemført forskellige tiltag, men mulighed for borgerinddragelse.

Der har været gennemført et borgermøde hvor de fremmødte kom med gode forslag til udvikling og projekter. Tillige har der være mulighed for at deltage i en spørgeskema undersøgelse, ligesom der er gennemført flere møder med en Styregruppe, hvortil alle foreninger, institutioner og erhverv har været inviteret.

Gode forslag vil altid være velkomne og der kan til erhverv tid igangsætte nye gode projekter, men med udgangspunkt i det gennemførte har Styregruppen besluttet nogle indsatsområder.

Stærke og svage sider

Sammenskrives alle de gode forslag der er modtaget ser listen over stærke og svage sider således ud:

Stærke sider

- Gode og rolige omgivelser,
- Skolen, også Gymnasium inden for rimelig afstand. Idrætsforening, hal,
- Spejdere,
- Billige grunde, Kort til motorveje,
- Kort til mange indkøbsmuligheder, København og Odense inden for 1 time,
- God busforbindelser i hverdagen
- Alle kender alle – eller har mulighed for det. Nærhed, nærkontakt, fællesskab.
- Vuggestue/børnehave, Lokal legeplads
- Ro/naboskab

Svagheder/svaghed

- Dårlige mobilforbindelser,
- Internetforbindelserne
- Dårlige busforbindelser,
- Få motion/vandre muligheder
- Foreningslivet kun for de få.

- For lidt for beboere uden børn
- Ingen fælles projekter.
Ingen referenceramme – hvorfor bor du i Nordrup/Farendløse – hvad gør os til noget særligt
- Indkøbsmuligheder
- Cykelstier

Muligheder og trusler

Efter at have gennemlæst de mange forslag, som alle relaterer til den dagligdag der leves hver dag i Nordrup-Farendløse i 2014, er det tid til at kikke fremad.

Hvilke muligheder er der for at udvikle og hvilke trusler ser vi komme fra den omkringliggende verden.

Muligheder

- Forbedring af mobilforhold, både tele og data (4G/5G),
- Byggeri,
- Styrkelse af foreningslivet.
- Udbygge fællesskabet med en fælles referenceramme. Tæt på hovedfærdselsårer
- Pendlerområde, Huspriser, Udbygning
- Bedre "Flextrafik"
- Ungdomsklub/værested
- Støt lokale handlende
- Medfinansering (kommunal/lokalråd)

Trusler

- Dårlig eller ingen udskiftning af beboergrundlaget,
- Fortsat dårlig mobil/data dækning,
- Skolens status
- Evt. forringelser af bus-service i hverdagen
- Nordrup adskilt fra Farendløse
- Landbrugets hårde brug af områdets veje
- Fraflytning
- Nedlæggelse af sociale institutioner

KOMMUNIKATION

Vi ønsker at styrke kommunikationen på tværs af det lokale forenings-, institutions og erhvervsliv.

Dette sker gennem en længere proces på flere områder, men primært gennem en fælles kommunikationsplatform, som i skrivende stund er langt i planlægningen. Et sted hvor man som borgere kan finde alle de oplysninger og ønsker om bl.a. arrangementer, møder, idræt, ja hvad som helst der vedrører lokalsamfundet.

Følgende er med i projektet: Skolen, spejderne, Nordrup Forsamlingshus, Tvindelstrup Forsamlingshus, Lokalrådet, Hyggeklubben og Kirken.

SAMARBEJDE PÅ TVÆRS

Sneslev – Ørslev – Nordrup –Farendløse RINGSTED SYD.

Nordrup-Farendløse vil aktivt samarbejde med Sneslev og Ørslev lokalområder, og derigennem søge at få en synergieffekt ud af samarbejdet.

Lokalområderne vil samarbejde omkring arrangementerne, og prøve at få flere lokale til at deltage i på kryds og tværs af de 3 områder. Derved kan de lokale kræfter bruges mere effektivt, og dermed vil der være grobund for større arrangementer med højere kvalitet.

I Nordrup er der trængsel om pladsen i den nuværende hal, som også er skolehal for Nordbakke-skolen.



Fælles skoledistrikt

Skoledistriktet er fælles for de 3 områder og derfor vil en ønsket multihal, i forbindelse med

den eksisterende hal, være til nytte og gavn for alle 3 lokalområder.

Multihal- projektet har gennemført en brugerundersøgelse, til afklaring af behov og ønsker til de fremtidige idræts og samlingsaktiviteter, som en sådan bygning kunne benyttes til.

De første tiltag til fremtidigt samarbejde er taget, og der er enighed om at der skal arbejdes positivt fremad med samarbejdet, og alle vil derfor kunne bidrage til og profitere af et godt samarbejde.

De første skridt

I 2015 vil de tre lokalområder og måske endnu flere, sætte sig sammen, og gennem dialog finder de første muligheder for samarbejde.

Til dette arbejde er det vores ønske at søge midler til udvikling af den fælles kvalitet. Midler og mulighed for at arbejde professionel, med nytænkning og fællesskab mellem områder i Ringsted Kommune, og måske også med samarbejde med lokalsamfund, uden for kommunen.

MARIELUND – SKOLEOMRÅDE UDVIKLING

Attraktivt grønt område

Her i Nordrup by har vi et lille grønt område, der hedder Marielund. Det er en lille grøn oase, som kom til i forbindelse med en udstykning af nye byggegrunde, som Ringsted kommune foretog for en del år siden.

Dengang var det planen at området skulle være et lille grønt rekreativt område for byen og de nye borger, som man ønskede skulle flytte til Nordrup.

Desværre er der ikke sket noget med dette lille grønne område, som nu ligger hen som en brakmark og aldrig er blevet passet.

Vi i lokalrådet og Nordbakkeskolen, som er nabo til området, savner at området bliver passet og bliver et attraktivt område.

Efter at have talt med vores skoleleder på Nordbakkeskolen har vi modtaget følgende ideer til udvikling af Marielund.

Ideer

- Bro ud i søen, så vi kan fiske med net fra den.
- Evt. bålhytte.
- Beplantning – af hvad og hvordan?- helst så forskellige træer som muligt.
- Fuglekasser.
- Hensyntagen til en realistisk vedligeholdelsesplan.
- Afgrænset hundeluffer område. (“Hundeskov”)
- Bord og bænkesæt ved søen.
- Udendørs ”fitness”, der appellerer til store og små.
- Vejstation.
- Opbevaringsskab til udstyr.

Vi i lokalrådet kan tilslutte os disse ideer. Det må jo også være i kommunens interesse at området fremstår pænt og nydeligt, så det bliver lettere at sælge de nabo grunde, som er til salg.



Dette område kan også komme de unge til gavn, så de får et område at være på i deres fritid.

Unge's muligheder:

Af muligheder for unge er der i dag Idrætsforeningen, som dækker fodbold, håndbold, mange former for gymnastik, badminton, billard og motionsgang. Derudover er der spejderne, med eget hus og område.

For at udvide dette ønskes:

- En Multihal, i forbindelse med Nordruphallen, da der dermed kunne blive mulighed for bl.a. et Fitnessrum, et redskabsrum til gymnastik(som savnes i dag), et ”Gamerum”, samt et møderum, da området mangler et sådant, som ikke også skal bruges kommercielt, og derfor koster penge at bruge.
- Gennemførelse af den ovenfor nævnte plan for ”Marielund”
- Et udendørs Fitnessområde, i forbindelse med kirkens kommende planer for skovrejsning, øst for kirken.

Disse forbedringer vil ikke kun være til gavn for Nordrup-Farendløse området, men for hele Ringsted Syd, og således leve op til planens motto, nemlig ”**Centrum i Syd**”.

ADGANG TIL NATUREN

Stier uden trafik

I vores lokalområde, Nordrup, Farendløse, Tvindelstrup og Mulstrup er der både tæt og mere spredt bebyggelse. Et fælles ønske for mange er at kunne færdes på kryds og tværs i lokalområdet til fods uden at skulle frygte for trafikikkerheden. Det kan ikke lade sig gøre ad landevejene!

Ønsket om denne frihed kan være til rekreative formål som vandreture, løb og hundeluftning, men det kan også være til praktiske formål i dagligdagen, som f.eks. for at kunne sende børn alene afsted til skole, legekammerater eller sportsaktiviteter uden at de skal færdes, hvor der kører biler.

Et tredje formål kan være muligheden for at komme tæt på og samtidig fordybe sig i det kulturlandskab vi lever midt i, og som mange kun oplever gennem en bilrude. Det passer fint med intentionerne i den nye folkeskolereformen, der skal åbne skolen mere mod den omgivende verden og få det lokale foreningsliv til at bidrage så eleverne lærer, hvad det er for et samfund de er en del af, se evt. Undervisningsministeriets miniguide til skolereformen.

Åbning af gamle stier

Det foreslås derfor, at der undersøges om der eksisterer "glemte" stier, der kan genåbnes for offentligheden, f.eks. gamle skole- og kirkestier. Derudover er frivillige aftaler med lodsejere om etablering af nye trampestier en mulighed.

"Spor i Landskabet" er et samarbejde mellem en række landsdækkende organisationer. Formålet er bl.a. at fremme dialogen og forståelsen mellem lodsejere og lokalbefolkningen gennem anlæg af trampestier.

Se www.spor.dk. hvor er der også er en beskrivelse af "Skolespor". Det er et projekt, hvor en skoleklasse kan være med til at projektere, anlægge og vedligeholde en vandresti i nærheden af skolen. Eleverne lærer derigennem om kultur og natur i lokalområdet, og lokalområdet får en trampesti. Det er et



eksempel på imødekomme af skolereformen. Et skolespor er udgiftsneutralt for skolen.

På spor.dk kan der findes fonde og organisationer, hvor midler til dækning af udgifter til etablering og vedligehold af trampestier kan søges. Der er listet en række krav, der skal være opfyldt. Her kan nævnes:

Sporet/trampestien skal give bedre adgang til oplevelser i naturen.

Der skal være noget at vise frem f.eks. særegen naturtype eller kultur minder men det kan også være naturen i almindelighed. Der skal vælges en kontaktperson.

Frivillig indsats

Men vi må regne med, at der skal lægges en del ulønnede arbejdstimer i projektering og anlæg. Og senere også i vedligehold.

Ud over de formelle krav er det vigtigt at huske på at etablering af en ny trampesti er frivillig fra lodsejerens side, og derfor også kan opsiges igen. Det er derfor vigtigt at jagtinteresser respekteres og mark- og skovarbejde ikke forstyrres. Fra andre spor er der erfaringer med at løsgående hunde, knallertkørsel, ridning og åbentstående led kan medføre at en trampesti over privat jord bliver lukket.

Trampestier i vores lokalområde vil kunne komme med på et danmarkskort over Spor i Landskabet. Her vil der være mulighed for at fortælle om, hvad der kan opleves langs ruten og lidt om området generelt. Se hvordan andre har gjort på www.spor.dk

NORDRUP FARENDLØSE LANDSBYLAUG

Nordrup Farendløse Landsbylaug arbejder overordnet for den bedst mulige udvikling i vore område. Dette sker altid i tæt samarbejde med borgerne, foreningslive og Ringsted Kommune.

Opgavefordelingen mellem landsbylauget og kommunen oplever vi som nedenstående.

Kommunens opgaver/pligter:

Gadelys i Mulstrup

Cykelsti

Belægninger på cykelstierne i kommunen

Mobildækning – Fibernet – Bredbånd.

Bogbus Udvidet service – borgerservice.

Busforbindelser – Togforbindelser.

Ledige grunde lokalt – Priser.

Landsbylauget opgaver:

Alt hvad der er optalt i denne plan i forhold til udviklingsopgaver og indsatsområder og dertil skal vi fungerer som talerør i forhold til politikkerne, embedsmændene samt kommunale institutioner og foreninger.

Lokalt vi vi også arbejde for opsætning af lokale infostandere, byporte beplantning, navn på Gunnars Plads, forskønnelse generelt samt ikke mindst en ny hjemmeside på kryds og tværs.

Gode ideer er altid velkomne og henvendelse kan ske til en af landsbylaugets medlemmer, på skrift eller ved personlig henvendelse.